








**Условные обозначения план-схемы:**  
*район расположения образовательного учреждения, пути движения транспортных средств и детей (обучающихся и воспитанников)*

-  - жилая застройка
-  - проезжая часть
-  - тротуар
-  - надземный пешеходный переход
-  - движение транспортных средств
-  - движение детей в(из) образовательного учреждения
-  - ограждение

					<i>Паспорт дорожной безопасности МБДОУ ДСКВ №67</i>			
<i>Изм</i>	<i>Лист</i>	<i>№ докум</i>	<i>Подп</i>	<i>Дата</i>	<i>Условные обозначения план-схемы МБДОУ ДСКВ №67</i>	<i>Лит</i>	<i>Масса</i>	<i>Масштаб</i>
<i>Разраб</i>								<i>М1:2000</i>
<i>Провер</i>						<i>Лист 1</i>	<i>Листов</i>	
<i>Утв</i>						<i>ООО "Эксперт 01"</i>		